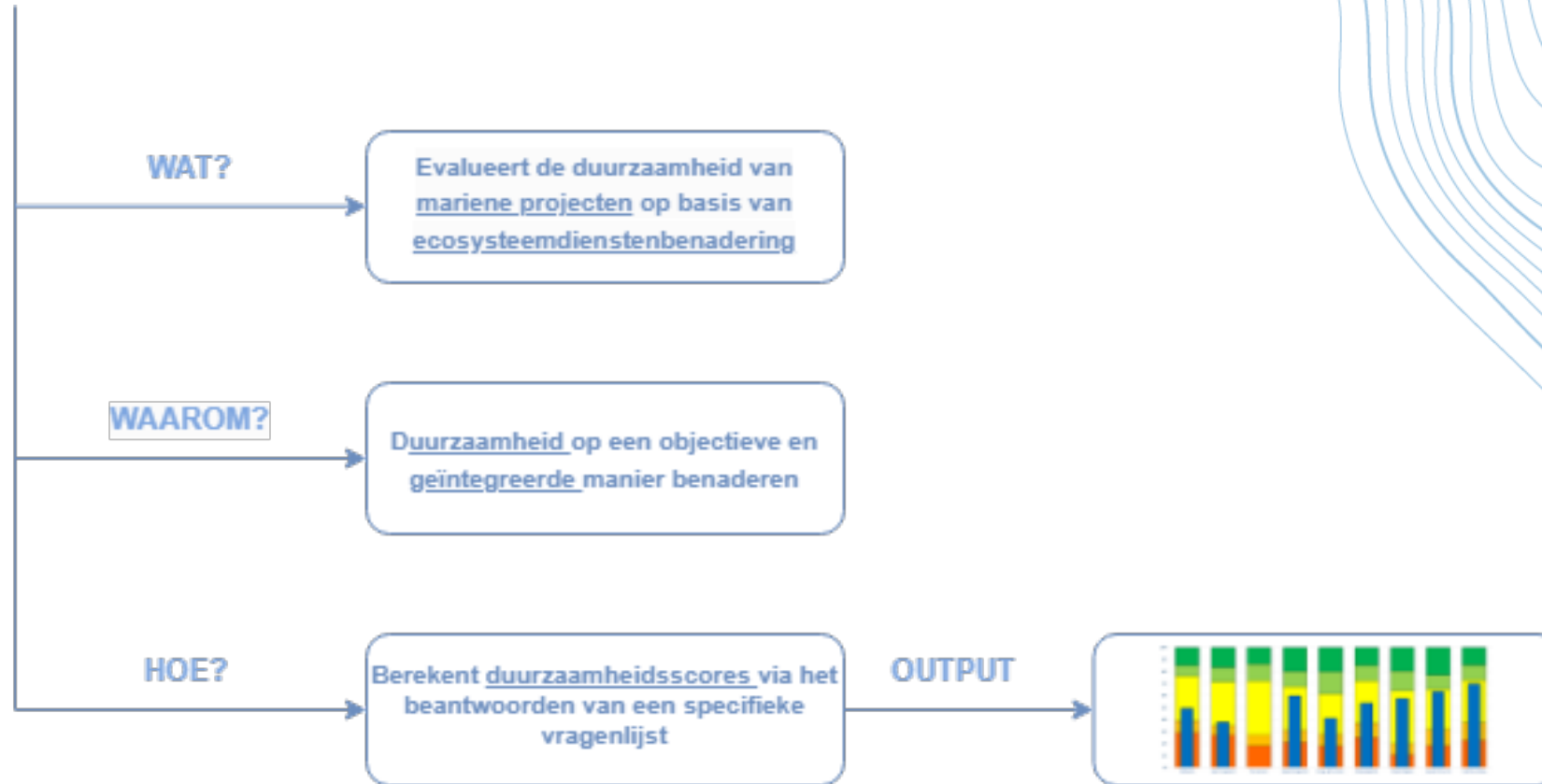




MESAT

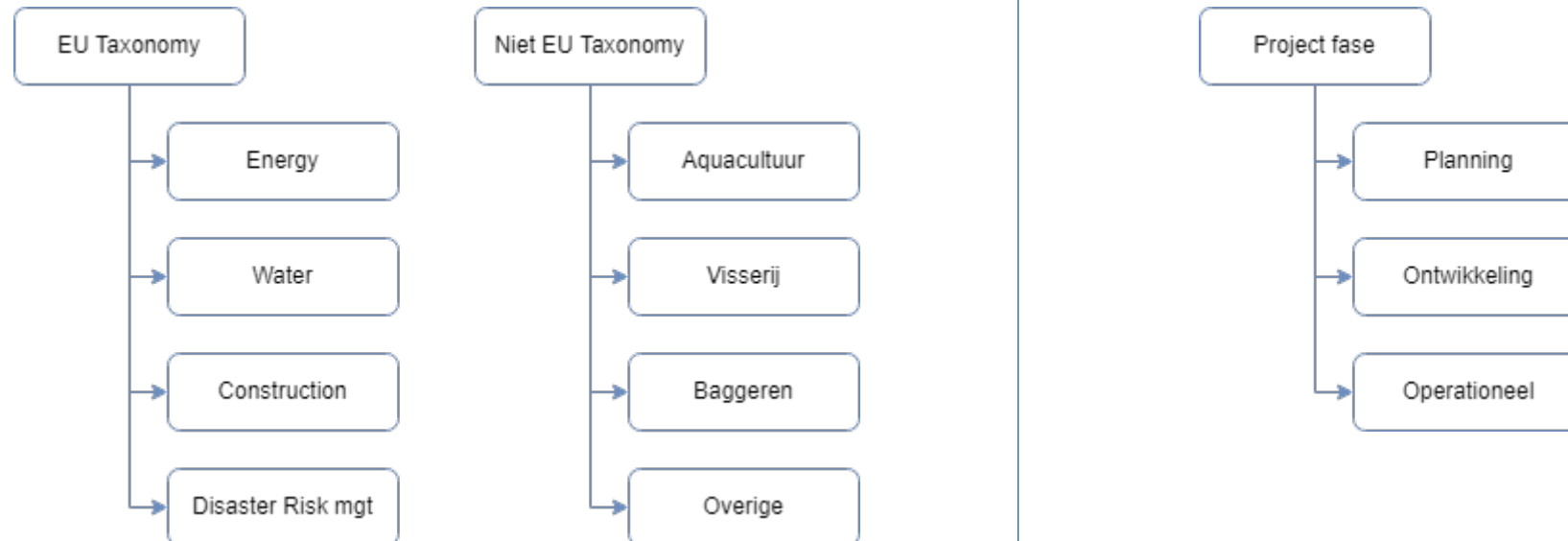
Marine Ecosystem & Sustainability Assessment Tool

MESAT

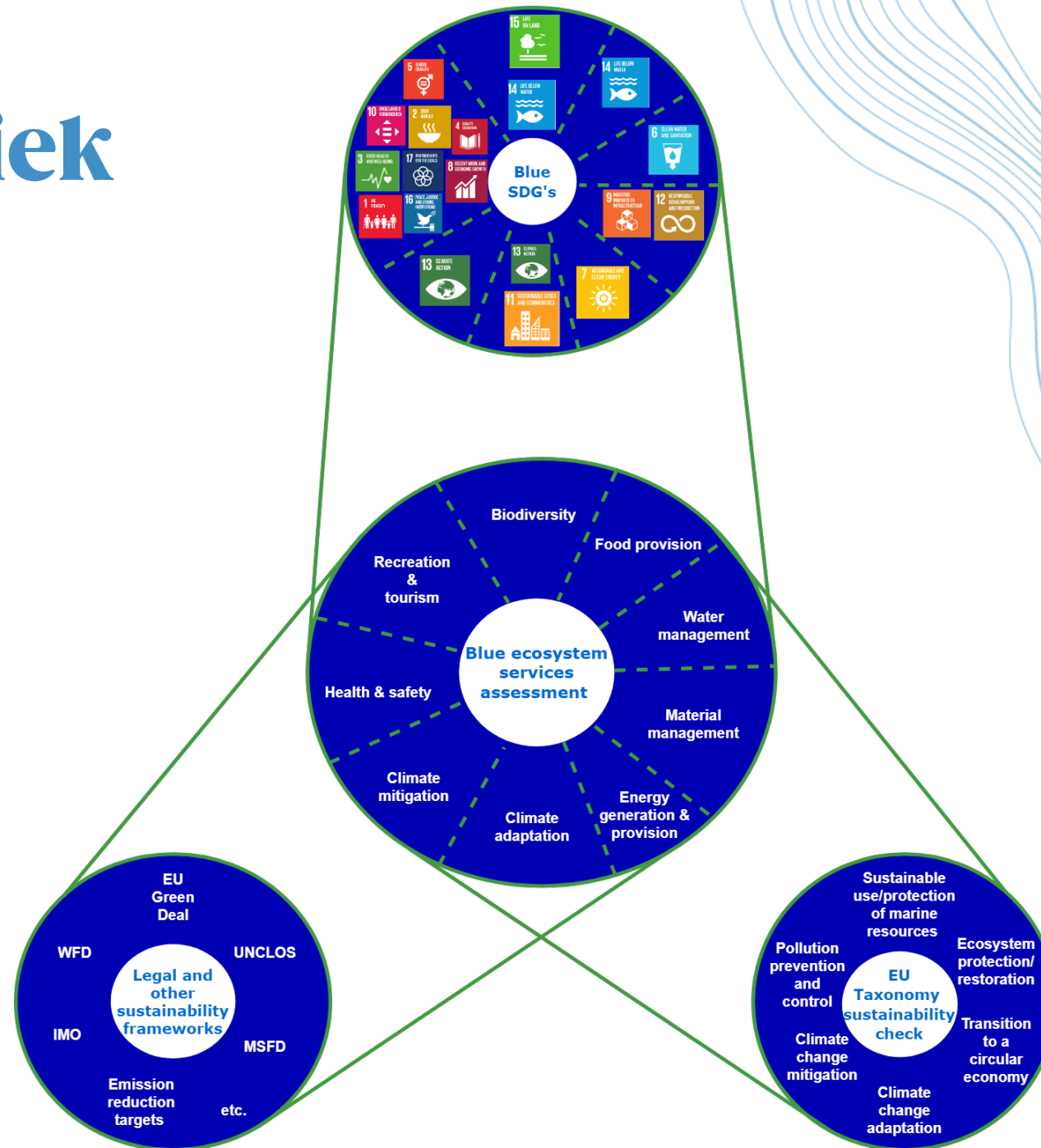


Huidige scope

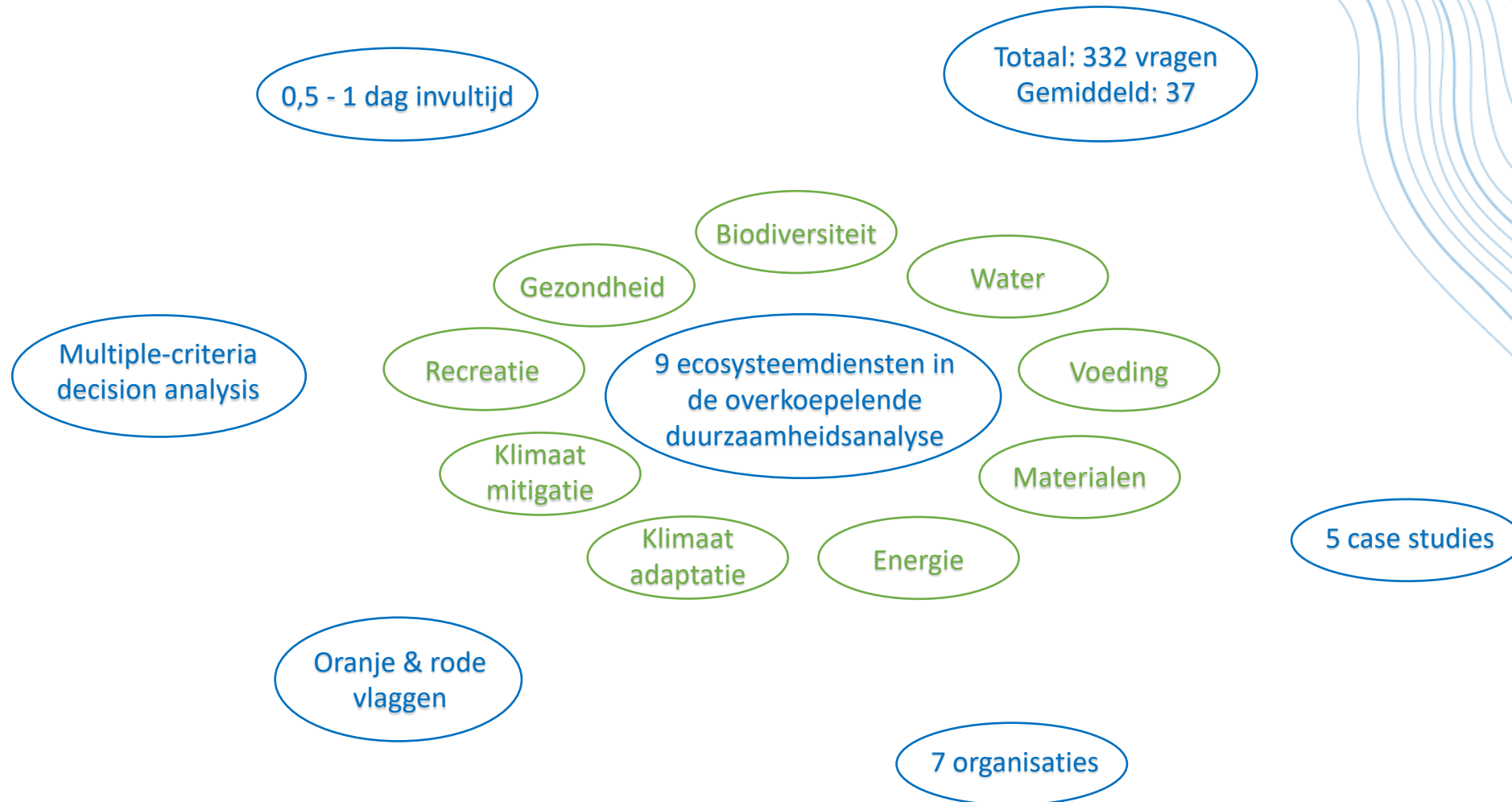
- Mariene projecten
- Geografische scope → tot aan de kustlijn
- 4 EU Taxonomy sectoren → 10 activiteiten
- ≠ projectfasen



Methodiek

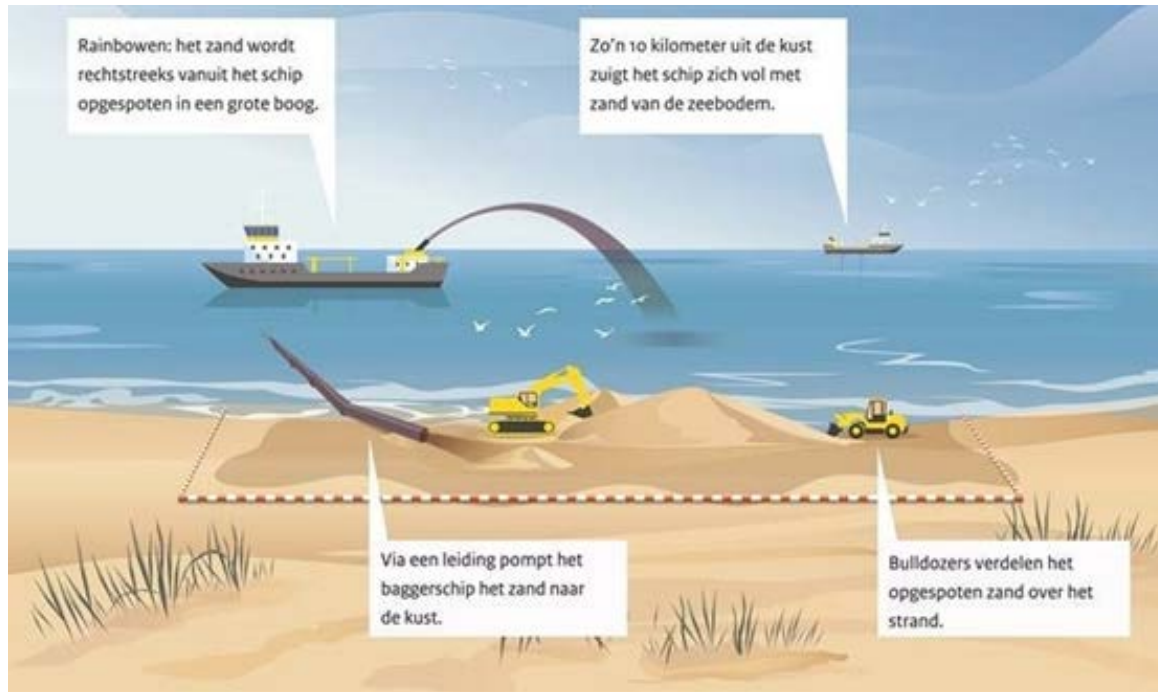


MESAT in 7 weetjes



Resultaat

Zand suppletie

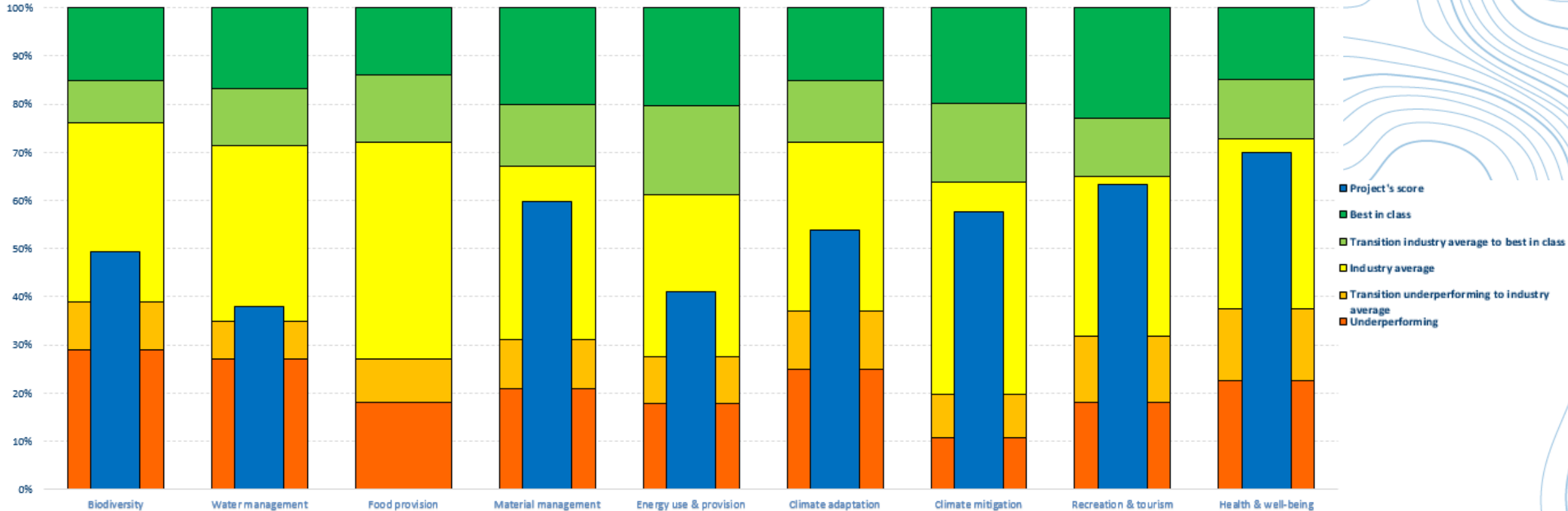


Natuur gebaseerde kustverdediging



Resultaat

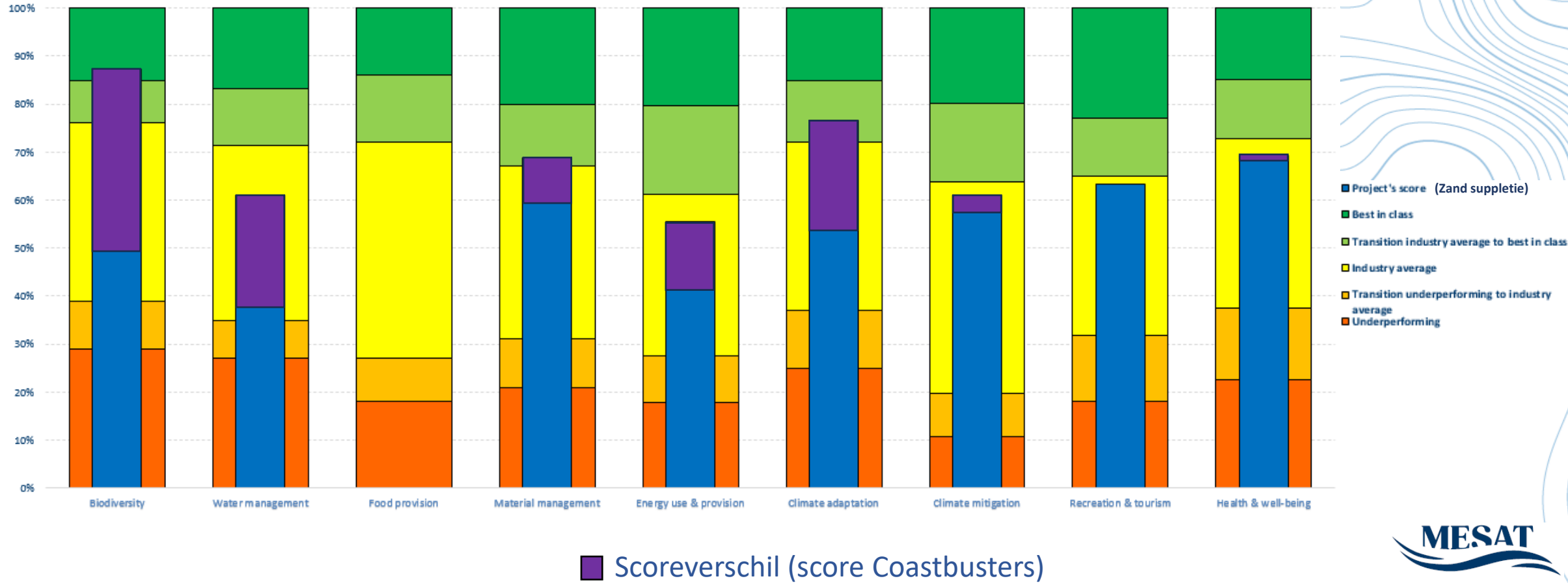
Zand suppletie





Resultaat

Natuur gebaseerde kustverdediging



Een blik op de toekomst

- MESAT is een levende tool in volle ontwikkeling
 - Uitbreiding naar alle sectoren binnen blauwe economie
 - Optie diepgaande projectscenario vergelijking
 - Stelselmatige uitbreiding naar land
- Getriggerd om de duurzaamheidsscore van uw project te weten?

“Er is een nood aan tools binnen de mariene economie die de duurzaamheid van groene projecten op een objectieve manier kunnen vatten. MESAT kan de meerwaarde van een nature-based solution project kwantificeren en overzichtelijk weergeven. Zo kan het verbeterpunten aanreiken, greenwashing vermijden en stakeholders informeren.”


Bedankt!



Is er nog iets
onduidelijk?



Heeft u nog een
vraag?



Stuur ons
gerust een mail.

sacha.declercq@bovaenviroplus.be

renaat.desutter@haedes.eu

emile@mantisconsulting.be

